

## ITINERARI VALL DE SAU COLLSACABRA

*Ens endinsem a l'altiplà singular de la vall de Sau Collsacabra, una zona privilegiada pels seus paratges i recursos. Els cingles, l'aigua, els boscos frondosos i les viles d'estampa medieval defineixen un paisatge idíl·lic. Una zona també propícia per portar-hi a terme activitats de tot tipus per gaudir en ple contacte amb la natura. Tot plegat un territori digne de conèixer i gaudir-ne.*

Comencem el recorregut a **Sant Julià de Vilatorça**, al qual hi arribarem mitjançant la C-25 Eix Transversal, sortida 187. A partir d'aquest punt amb pocs quilòmetres i òptima senyalització s'arriba a la vila.

Aquest és el que podríem denominar com el poble modernista per excel·lència de la comarca d'Osona. La fisonomia de Sant Julià està entre els corrents modernistes i noucentistes i això és degut, en part, a Miquel Pallàs. Cal esmentar el casal Núria construït l'any 1929 i el parc de les Set Fonts. Una de les bel·leses modernistes és el col·legi de la Mare de Déu del Roser, obra de Josep Puig i Cunyer a finals del segle XIX.

Fins i tot es pot conèixer amb una ruta circular que ressegueix, al llarg de 2700 m, la part més interessant de la vila; amb cases senyoriales, cases modernistes d'estiueig i els indrets més destacats de Miquel Pallàs.

Informació: Ajuntament de Sant Julià de Vilatorça 938 122 179 - [www.santjuliavilatorca.org](http://www.santjuliavilatorca.org).

Continuarem l'itinerari per la BV-5201 i sortirem de Sant Julià cap a **Folgueroles** per la N-141D, poble natal de Verdaguier i porta d'entrada a l'Espai Natural de Guillerries Savassona. Agafarem la BV-5215 per travessar Folgueroles sortirem de la vila i enllaçarem amb la BV-5213 direcció Tavèrnoles, un poblet on comencen a enfilarse les Guillerries i de silueta característica per l'esvelt campanar de Sant Esteve. Continuarem fins el Parador de Vic-Sau on agafarem el camí del coll de Terrades que voreja el pantà de Sau i que ens portarà fins a Vilanova de Sau. Durant tot aquest trajecte gaudirem d'unes vistes excepcionals, però cal tenir en compte que es tracta d'un camí molt estret (3,20 m) amb desnivells importants i de doble sentit, per la qual cosa cal anar a poc a poc i amb precaució.

Des de Vilanova ens dirigirem cap a l'embassament on creuarem la presa i a l'altura de l'hotel La Riba es pot baixar fins als peus del pantà que ha esdevingut un punt d'interès turístic des de la seva obertura, possiblement pel fet que guarda sota les seves aigües el nucli antic de Sant Romà de Sau i del qual només en sobresurt el campanar romànic, segons el nivell de l'aigua.

Per continuar la ruta tornarem a La Riba i allà agafarem la pista asfaltada direcció Rupit, la següent parada del recorregut.



Casal Núria



Escola Mare de Déu del Roser




Pantà de Sau



Activitats aquàtiques





## ITINERARI VALL DE SAU COLLSACABRA

Emmarcat en un paisatge privilegiat, **Rupit** està situat al centre geogràfic del Collsacabra i a llevant de la serralada de Cabrera. Rupit conserva tot l'aire d'un poble medieval gràcies als seus carrers empedrats, les cases rústiques dels segles XVI i XVII, el característic pont penjat de fusta, el pont medieval de can Badaire i l'església de Sant Miquel. Pruit és el poble annexat a pocs quilòmetres i està format per masies disseminades, on destaca l'església de Sant Llorenç Dosmunts del segle XII. Tot i això són molts els indrets que conviden a conèixer altres llocs plens d'encant, com la joia romànica de Sant Joan de Fàbregues, l'imponent salt de Sallent o la roca de l'Agullola.

Informació: 938 522 003 - <http://rupitpruit.cat>.

Ara la ruta ens portarà a Tavertet on hi arribarem per la C-153 des de Rupit direcció Santa Maria de Corcó. Més tard, abans de Cantonigròs, seguirem el trencant a l'alçada del quilòmetre 28,5 pel camí que ressegueix la cinglera, que passa per l'Avenc i que ens portarà fins el nucli de Tavertet, declarat Bé d'Interès Cultural per la Generalitat de Catalunya. Conserva quaranta-vuit cases autòctones bastides entre els segles XVII i XVIII i està definit pels cingles que li confereixen una orografia pròpia i única, pel contrast de colors de la cinglera i les panoràmiques colpidores. Paratges i llocs de gran bellesa que val la pena visitar en els quals els cingles prenen nom, com el puig de la Força alçat sobre el pantà de Sau amb immillorables vistes, el salt del Molí-Bernat, el casal gòtic de l'Avenc, el cingle de la Miradora, les esglésies de Sant Cristòfol, Sant Miquel de Sorerols i Sant Bartomeu Sesgorgues... Tavertet es un indret per recórrer a peu, tranquil·lament, ja que cada racó de cingle pren formes diferents; s'hi respira una sensació d'aïllament confortable i d'harmonia total.

Informació: Ajuntament de Tavertet 938 565 079 - [www.tavertet.cat](http://www.tavertet.cat).

Finalment, des de Tavertet agafarem la carretera que ens portarà a l'Esquirol per la BV-5207. L'Esquirol-Santa Maria de Corcó és un municipi molt extens que inclou els nuclis de Cantonigròs, Sant Julià de Cabrera i Sant Martí Sescorts. Els seus orígens cal buscar-los en l'antic camí ral d'Olot i en les fondes i hostals que atendien els viatgers als segles XV i XVI. Esglésies romàniques i imponents masies sobresurten en un paisatge ric en arbredes i conreus, solcat per rierols emmarcats per idíl·lics paratges que conviden a caminar, entre els quals destaquen el salt de les Gorgues i els relleus dels Aiats, el Sitjar i Cabrera.

Informació: Ajuntament de l'Esquirol 938 568 000 - [www.lesquirol.cat](http://www.lesquirol.cat).



Rupit




Sant Joan de Fàbregues



Cingles de Tavertet




Sant Bartomeu Sesgorgues



Cabrera







Rutes amb cotxe per la comarca d'Osona

# ITINERARI VALL DE SAU COLLSACABRA



SRMAPES  
Tel. 93 883 27 98



OSONA TURISME